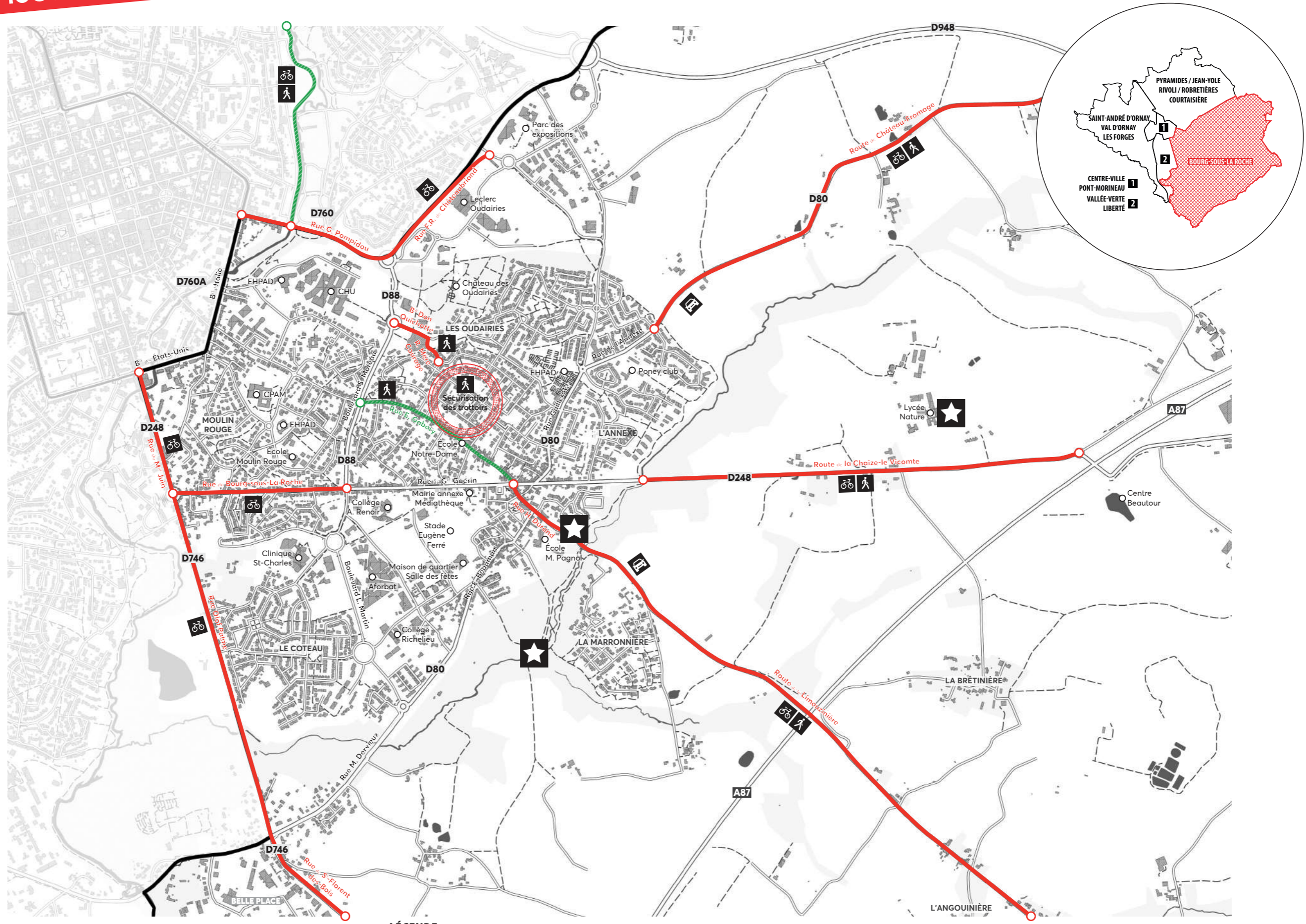




*Compte-rendu
de l'atelier 2 - fils conducteurs
Un quartier « accessible et apaisé »*

**QUARTIER
BOURG-SOUS-LA ROCHE**

Carte de localisation



LÉGENDE :

LIEUX À SÉCURISER	CYCLE	VOITURE	SECTEUR À ENJEUX	VOIRIES À AMÉLIORER
	PIÉTON	TRANSPORT EN COMMUN		VOIRIES APPRÉCIÉES

1

Consolider le réseau de transport en commun

- > Privilégier les liaisons inter-quartiers (ne plus passer systématiquement par le centre-ville).
- > Adapter les gabarits des bus aux autres moyens de déplacement (pouvoir monter avec son vélo dans le bus), aux quartiers / secteurs desservis et aux horaires de la journée - bus à accordéon (heure de pointe) / petites navettes (heures creuses).
- > Mettre en place un service de bus sur demande à destination des ruraux.

2

Inciter aux modes de déplacements doux et collectifs

- > Renforcer le maillage de parkings en entrée de ville et d'aires de covoiturage à destination des personnes venant de l'extérieur (prix attractif, localisation, synergie avec d'autres modes de transport, etc.).
- > Développer une offre de services à destination des vélos ; aire de stationnement (arrêt de bus, parking, équipement public, etc.), atelier de réparation, bornes de recharge, etc.
- > Mieux informer les yonnais sur l'état du réseau, les projets en cours et les dispositifs d'accompagnement des usagers.

3

Apaiser et faciliter les trajets du quotidien

A) Lisibilité et continuité du réseau cycle et pédestre

> Aménager des voies dédiées aux piétons et aux cycles au niveau des entrées de ville, si possible en site propre (cf. future liaison avec le lycée nature).

> Améliorer la visibilité (signalétique) et la qualité des pistes cyclables (entretien, aménagement [enrobé de couleur, bordure, etc.]

B) Sécurisation des parcours

> Améliorer la desserte du secteur la Marronnière / Pagnol : voies rurales inadaptées au trafic et dangereuses pour les vélos/piétons.

> Agir sur les problématiques d'encombrement des trottoirs (poubelles, panneaux, poteaux, etc.) et de stationnement parasite (trottoir et piste cyclable, cf. quartier de l'Annexe), sources d'insécurité au quotidien.

C) Qualité de l'éclairage public

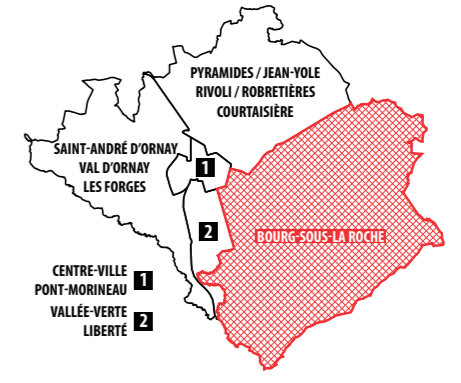
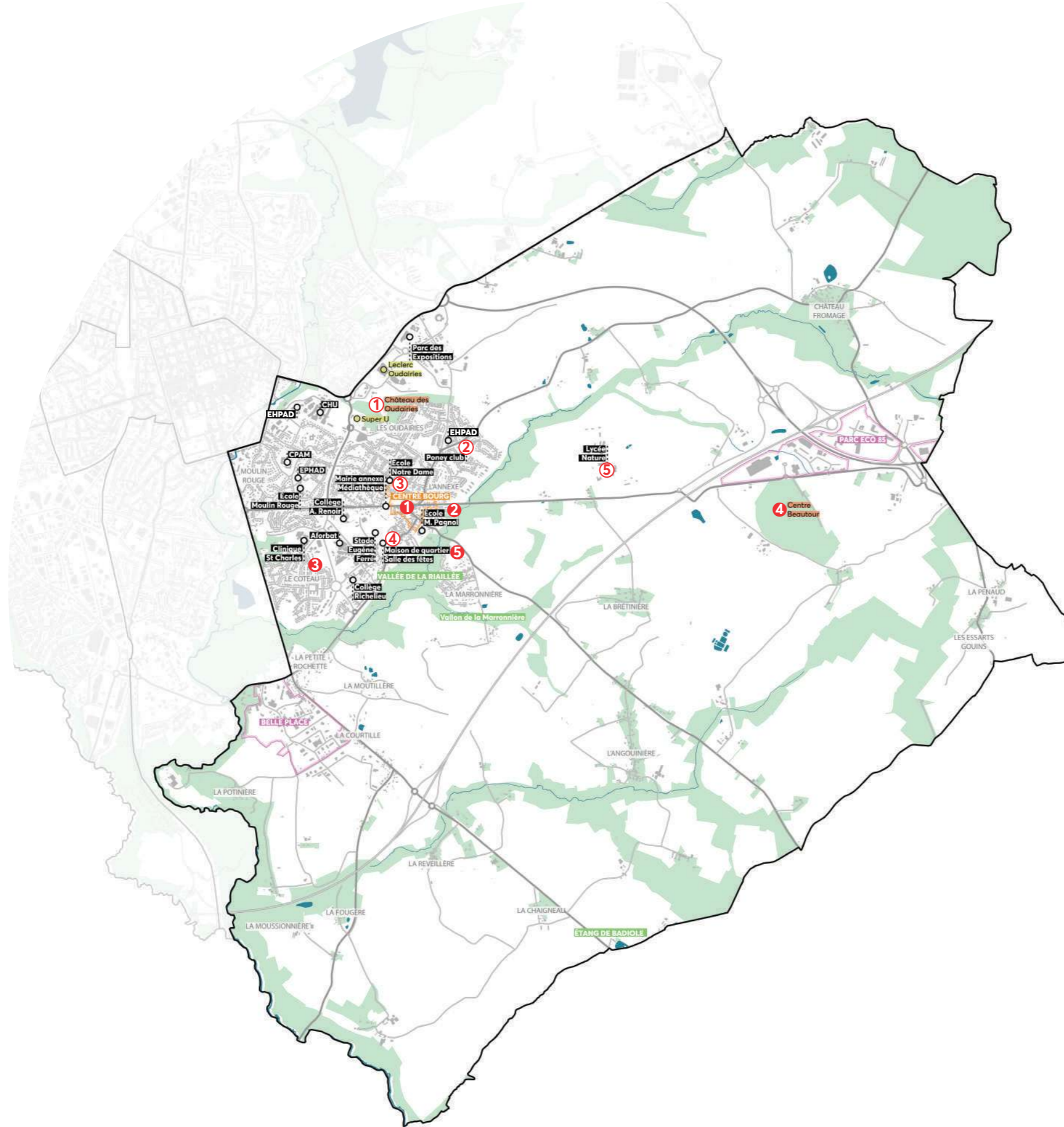
> S'orienter sur un éclairage intelligent (à détection) qui limite la pollution lumineuse.



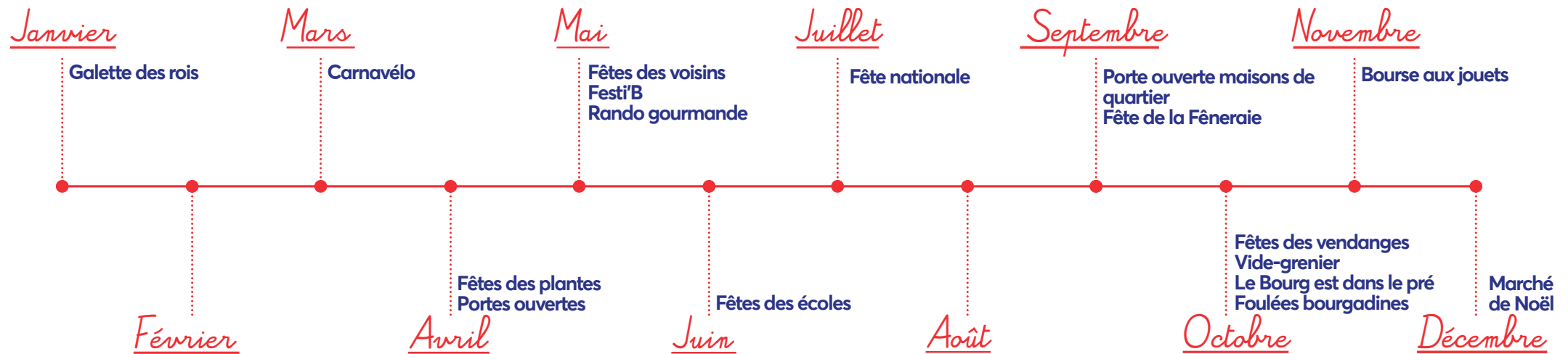
*Compte-rendu
de l'atelier 2 - fils conducteurs
Un quartier « animé et convivial »*

**QUARTIER
BOURG-SOUS-LA ROCHE**

Carte de localisation



Frise des animations





Nom : ①
Place de la Mutualité

Constats :
> Une nouvelle place appréciée et agréable, mais qui ne participe pas à l'animation du Bourg

Propositions :
> Mettre en place un marché de producteur
> Renforcer l'offre commerciale autour de la place et du centre-bourg
> Développer une animation culturelle et/ou artistique autour de cet espace public



Nom :
Vallée de la Riallée ②

Usages :
> Clairière de la Riallée : théâtre et cinéma de plein air

Propositions :
> Créer une diversité de parcours :
• Balade de la biodiversité
• Randonnées gourmandes
• Parcours découverte/Jeux de piste
> Aménager des aires de pique-nique



Nom : ③
City-stade (le Coteau)

Usages :
> Activités sportives en pratique libre, à destination des jeunes



Nom :
Centre Beautour ④

Usages :
> Espace muséographique (collection naturaliste de Georges Durand)



Nom :
Les jardins partagés ⑤

Logotypes utilisés



LIEU DE VIE



ACTION PROPOSÉE



ESPACE À POTENTIEL

Vos propositions



Nom : ①
Château des Oudairies

Propositions :
> Faire de ce lieu un
de rencontre intergénérationnel
autour de la biodiversité (nature,
animaux) et des arts (musique)



Nom :
Le Poney Club ②

Propositions :
> Transformer cet ancien
centre équestre en lieu de
regroupement et de loisirs



Nom :
Rue Gabory ③

Propositions :
> Transformer l'ancien
garage automobile en aire de jeux
pour enfants



Nom : ④
La Grange Baumann

Propositions :
.....
.....
.....



Nom :
Lycée Nature ⑤

Propositions :
> Créer un espace de
vente à destination des producteurs
locaux (viandes, légumes, fruits, etc.)



Nom :
Faire connaître le Bourg

Propositions :
> Diversifier les canaux d'information - réseaux sociaux, points d'information physiques - afin de mettre en avant la vie du Bourg, mais aussi ses talents



Nom :
Nature

Propositions :
> Mieux valoriser les vallées yonnaises par des parcours insolites de découverte
> Créer un nouveau lieu de destination autour de la biodiversité, sous la forme d'un parc floral à thème



Nom :
Jeunesse

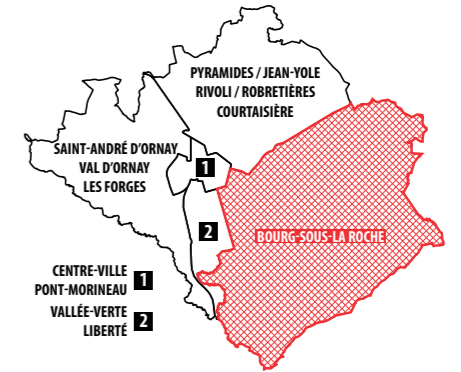
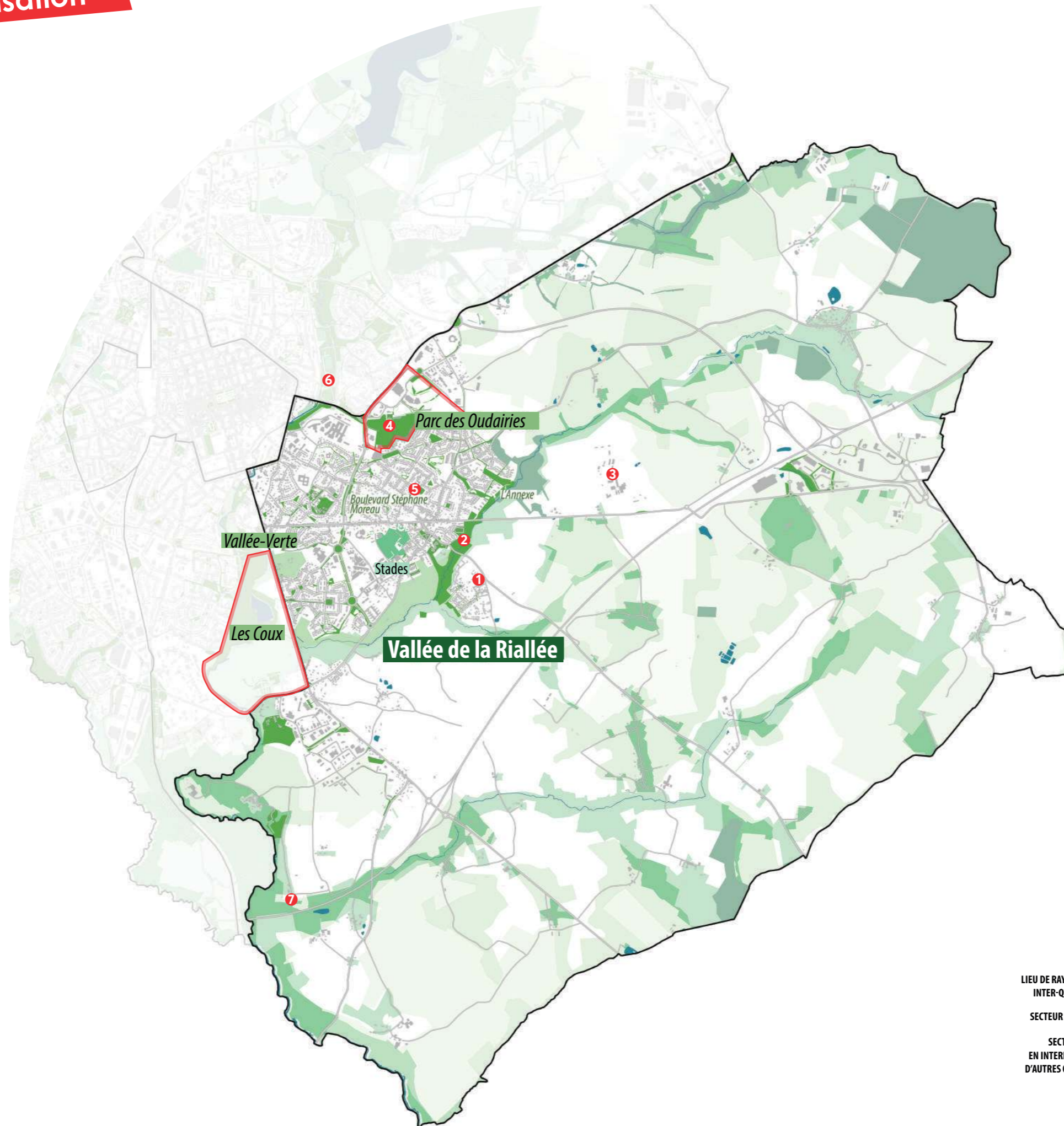
Propositions :
> Affiner le maillage d'aires de jeux au sein du Bourg
> Diversifier les animations/activités à destination des jeunes (adolescents)



*Compte-rendu
de l'atelier 2 - fils conducteurs
Un quartier « nature »*

**QUARTIER
BOURG-SOUS-LA ROCHE**

Carte de localisation



LIEU DE RAYONNEMENT INTER-QUARTIER

SECTEUR À ENJEUX

SECTEUR EN INTERFACE AVEC D'AUTRES QUARTIERS

Espaces verts

- Bois
- Espaces verts publics aménagés
- Stades et complexes sportifs
- Champs et prairies
- Espaces verts récréatifs de rayonnement
- Espaces naturels


Vos constats



Nom : ①
Jardin de la Marronnière

Constats :
Un jardin partagé
considéré comme un
lieu de vie du quartier

Propositions :
> Agrandir le jardin afin d'anticiper
les futures demandes du quartier



Nom :
Vallée de la Riallée ②

Constats :
Un secteur très
agréable, avec "une
belle ambiance"


Propositions :



Nom :
Lycée Nature ③

Constats :
Un secteur difficile
d'accès, mais
prochainement valorisé
par le projet de liaison
douce

Propositions :



Nom :
Parc des Oudairies ④

Constats :
Feux d'artifice, espace
planté, îlot de fraîcheur,
manque d'intérêt, entrées
peu qualifiées

Propositions :
> Développer la pratique libre
(sport, pêche, etc.)
> Mieux répondre aux besoins des
jeunes



Nom :
Place Marceau ⑤

Constats :
Aire de stationnement
très minérale, à
réaménager

Propositions :
> Réorganiser la place actuelle en
prévoyant une aire de jeux

Logotypes utilisés



ESPACE
SPORTIF



ESPACE
NATUREL



ESPACE
RÉCRÉATIF



JARDIN
COLLECTIF



ESPACE
PUBLIC



ACTION
PROPOSÉE



ESPACE
À POTENTIEL

Vos constats



Nom :
Rivoli 6

Constats :
Un lieu de destination
majeur, orienté loisir et
promenade.

Propositions :



Nom :
Ferme de la Vergne 7

Constats :
Un tiers-lieu coopératif
autour de l'agriculture
biologique, de l'artisanat
et de la réinsertion sociale

Propositions :

> Valoriser cet équipement en lui
donnant une meilleure visibilité et
en facilitant sa desserte



Nom :
Les sentiers ruraux

Constats :

Propositions :

> Mieux identifier (guides, cartes,
etc.) et baliser les chemins ruraux



Nom :
Nature en ville

Propositions :

- > Lancer un programme de plantation et de végétalisation des voiries (cf. rue Messiaen, Limouzinière)
- > Préserver au maximum les arbres existants



Nom :
Agriculture

Propositions :

- > Développer un réseau de fermes urbaines au sein du quartier (lieu potentiel : université)



Nom :
Ville comestible

Propositions :

- > Mettre en place des vergers au sein des quartiers (cf. forêt comestible de Beautour)



Nom :
Espaces ludiques

Propositions :

- > Multiplier les aires de jeux au sein des quartiers