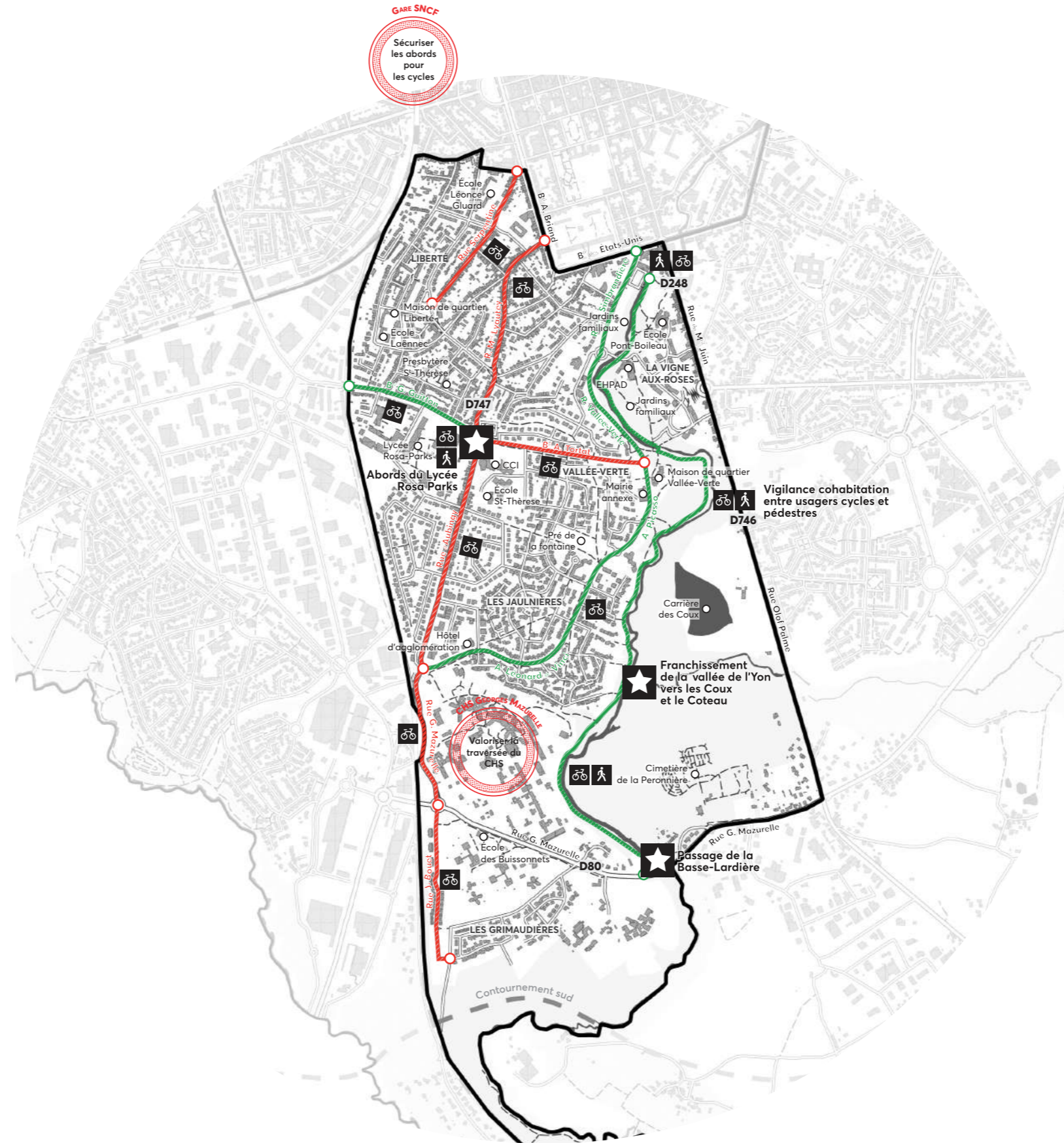




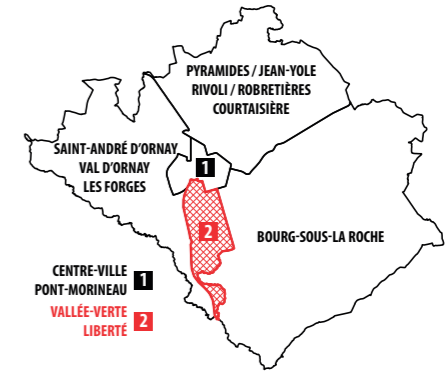
*Compte-rendu
de l'atelier 2 - fils conducteurs
Un quartier « accessible et apaisé »*

**QUARTIER
VALLÉE-VERTE
LIBERTÉ**

Carte de localisation



GARE SNCF
Sécuriser les abords pour les cycles



- LÉGENDE :**
- ★ LIEUX À SÉCURISER
 - 🚲 CYCLE
 - 🚗 VOITURE TRANSPORT EN COMMUN
 - 🚶 PIÉTON
 - 🚲 VOIRIES À AMÉLIORER
 - 🚶 VOIRIES APPRÉCIÉES
 - 🚶 SECTEUR À ENJEUX

1

Poursuivre le développement du réseau cyclable

A) Une amélioration de la qualité du réseau

- > Supprimer les discontinuités des parcours.
- > Renforcer la signalétique (panneaux, revêtements ayant une couleur distincte, etc.).
- > Entretenir de manière plus régulière les pistes (végétation / branchage, dégradation du revêtement, etc.).
- > Différencier les voies de loisirs des voies du quotidien.

B) Une meilleure lisibilité des pistes existantes

- > Mieux communiquer sur le plan actuel du réseau de la ville : mettre à disposition ce document dans les mairies annexes, les maisons de quartier, les commerces, etc.
- > Faire la publicité de l'offre de vélo électrique en location.

2

Adapter le réseau de transport en commun aux besoins du quotidien

A) Un renforcement des liaisons inter-quartiers

> Basculer d'un réseau en étoile (passage obligé par le centre-ville) à un réseau en anneau (principe du « périphérique de transport en commun »).

> Améliorer la desserte des zones d'activités économiques depuis les quartiers.

B) La recherche d'une synergie avec les autres modes de déplacement doux

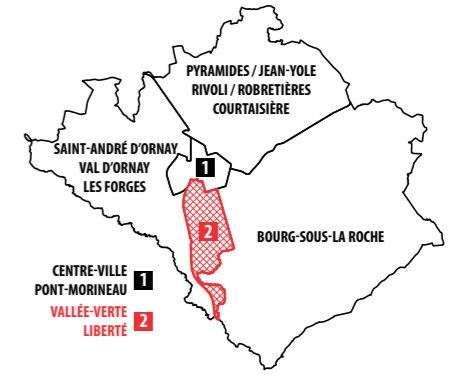
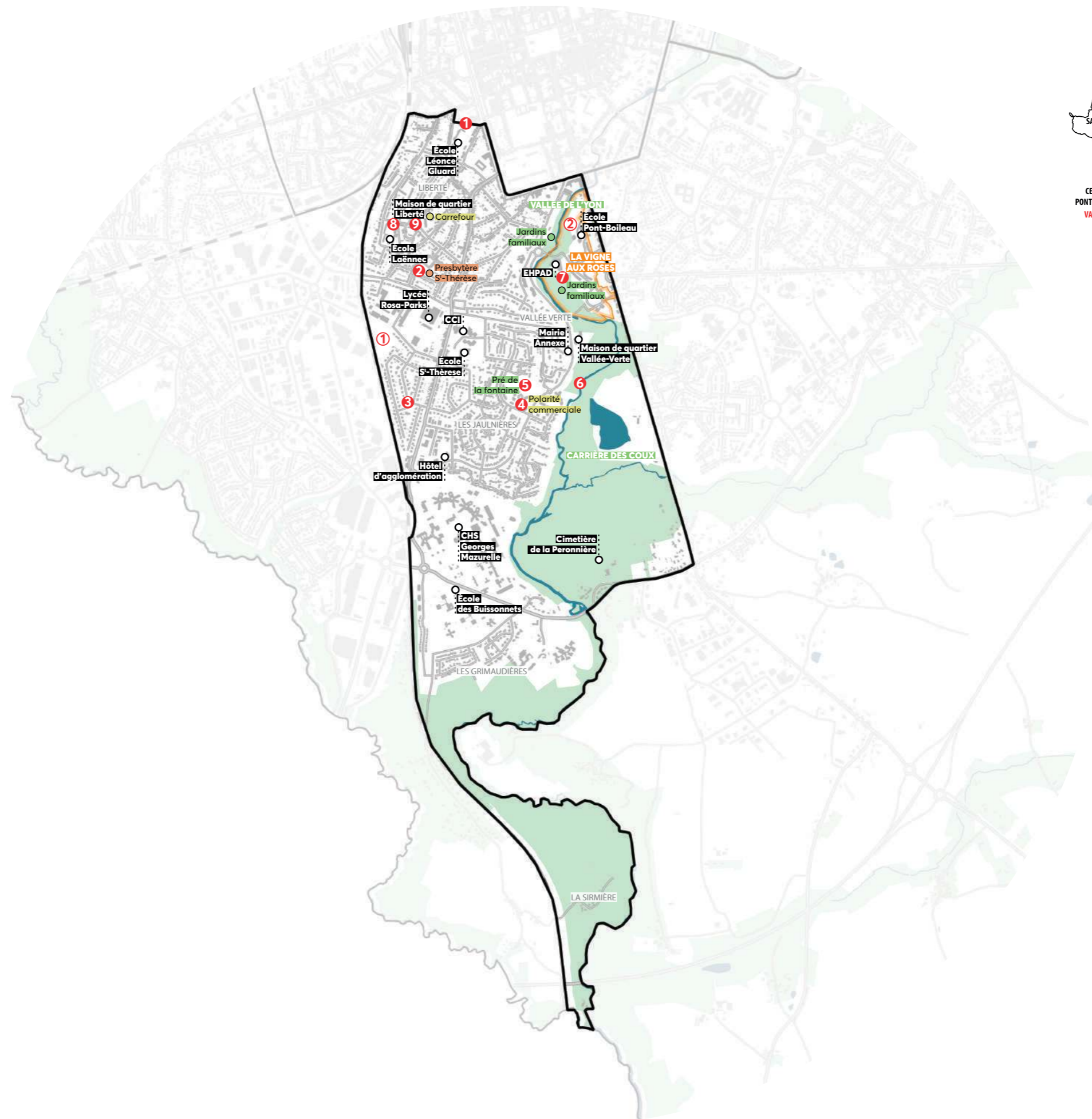
> Permettre la montée des vélos dans les bus.

> Aménager des aires de stationnement pour cycles à proximité des arrêts de bus.

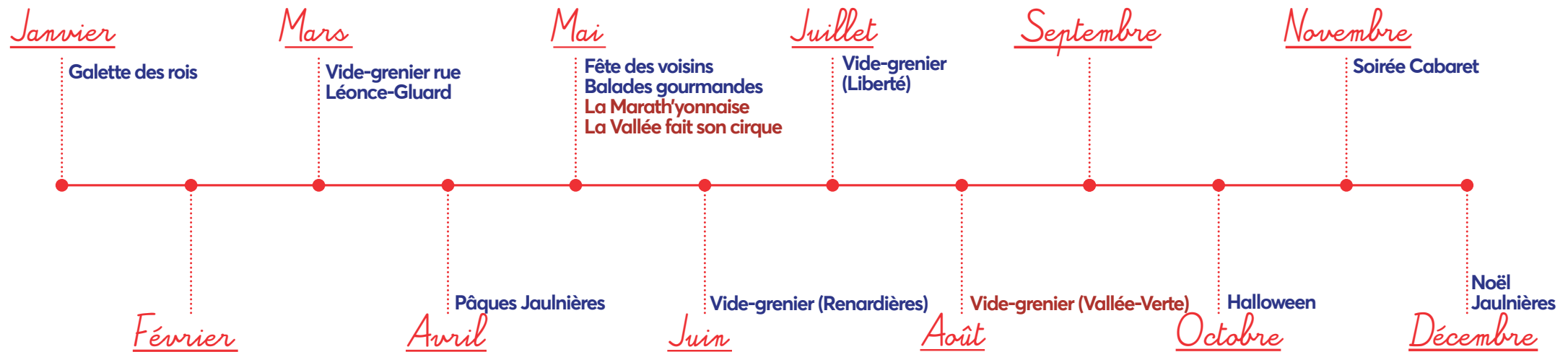


*Compte-rendu
de l'atelier 2 - fils conducteurs
Un quartier « animé et convivial »*

Carte de localisation



Frise des animations



Vos constats



Nom : ①
Bd Léonce-Gluard

Usages :
> Vide-grenier (ouvert le week-end)



Nom :
Place Renoir ②

Usages :
> Espace public orienté jeunesse (aire de jeux) et famille (pique-nique)



Nom :
Les Renardières ③

Usages :
> Vide-grenier, fête des voisins



Nom :
Place des Jaulnières ④

Usages :
> Festif (noël, Pâques)
> Marché (le dimanche matin sous la halle couverte)

Propositions :

> Valoriser la halle existante en lui permettant d'accueillir de nouveaux usages (ex : animations à destination des jeunes)
> Étoffer l'offre commerciale et de service



Nom :
Pré de la Fontaine ⑤

Usages :
> Espace de jeux pour enfants
> Lieu de déambulation, de promenade



Nom :
Vallée-Verte 6

Usages :
> « La Vallée fait son cirque », vide-grenier, sport (football, golf)

Propositions :
> Faciliter l'accès aux équipements sportifs
> Créer un temps fort sportif autour des vallées yonnaises (circuit des trois vallées)
> Ponctuer le parcours autour de l'Yon d'équipements singuliers (théâtre de verdure, belvédère, etc.)
> Prévoir des aménagements et/ou animations mieux adaptés aux jeunes



Nom : 7
La Vigne-aux-Roses

Usages :
> Animations (Halloween Noël)
> Environnement (compost, fleurissement, jardin partagé, etc.)



Nom : (Liberté) 8
Maison de Quartier

Usages :
> Un équipement public structurant, mais sous-valorisé

Propositions :
> Rendre le bâtiment et les activités proposées plus visibles



Nom :
Place de la Liberté 9

Usages :
> En période estivale, transformation de cet espace public en plage

Propositions :
> Faire de cet espace public un lieu fédérateur autour de la convivialité, à travers la mise en place d'animations (concerts gratuits, guinguette l'été [cf. Angers]) et d'aménagements plus qualitatifs (arbre, bancs, etc.)



Nom :
Terrain Chaptal ①

Propositions :
> Organiser de
événements sportifs (rugby)
> Faciliter l'accès à cet équipement
(en particulier pour les plus jeunes)



Nom :
Pont-Boileau ②

Propositions :
> Réaménager l'ancien
site de l'école en un lieu de
promenade



Nom :
Journal de quartier

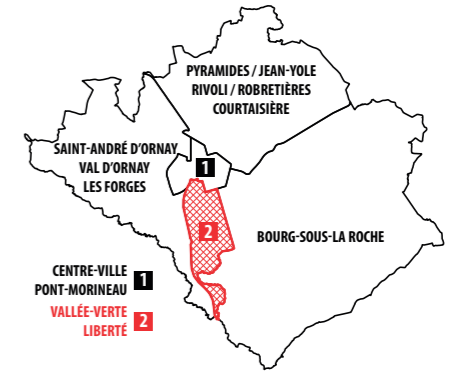
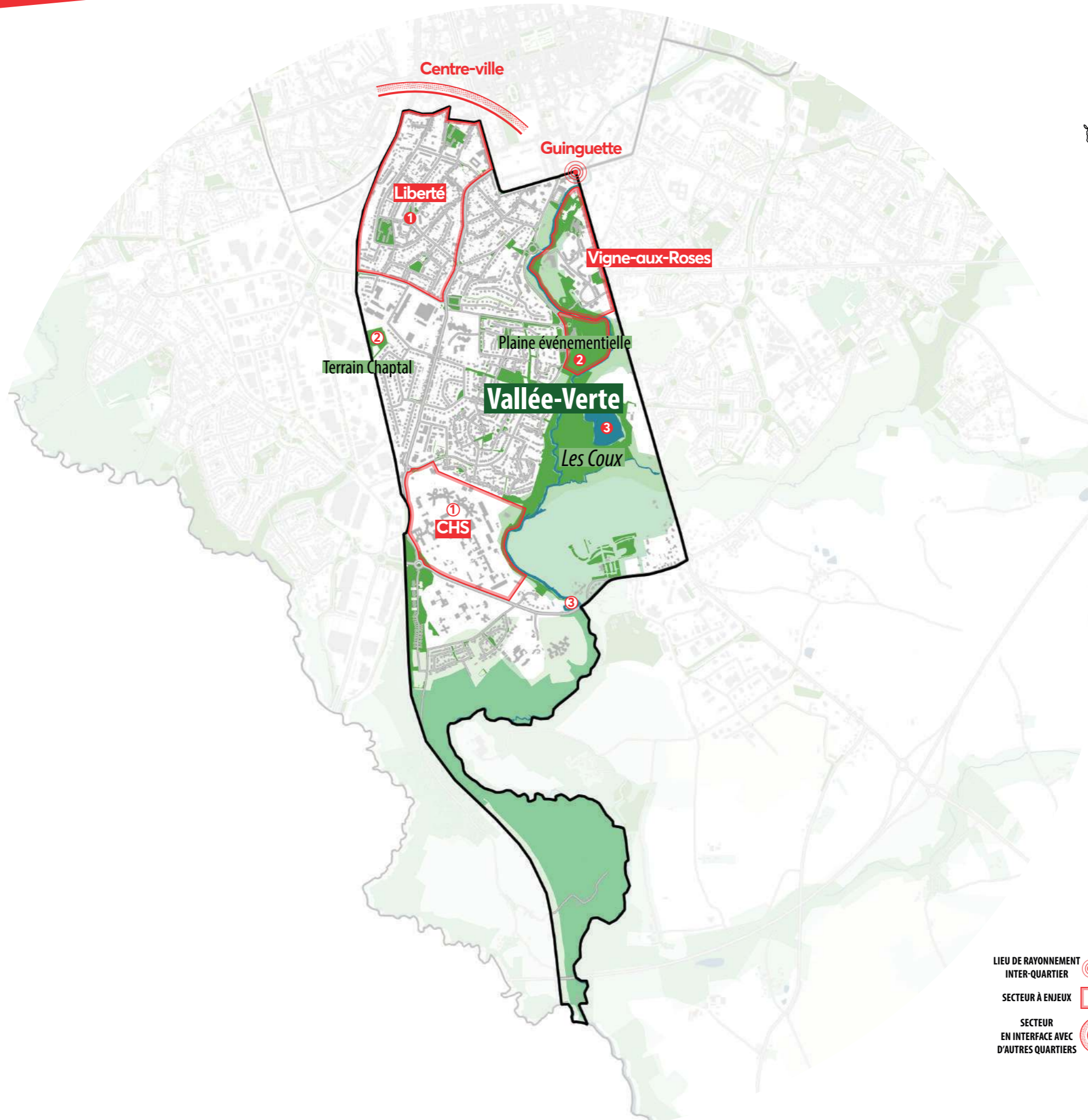
Propositions :
> Mieux informer les
habitants sur les animations
proposées au sein de leur quartier



*Compte-rendu
de l'atelier 2 - fils conducteurs
Un quartier « nature »*

**QUARTIER
VALLÉE-VERTE
LIBERTÉ**

Carte de localisation



LIEU DE RAYONNEMENT
 INTER-QUARTIER

SECTEUR À ENJEUX

SECTEUR EN INTERFACE AVEC D'AUTRES QUARTIERS

Espaces verts


- Bois
- Espaces verts publics aménagés
- Stades et complexes sportifs
- Champs et prairies
- Espaces verts récréatifs de rayonnement
- Espaces naturels



Nom :
Place de la Liberté 1

Constats :
> Un espace public central,
très minéral et peu attrayant

Propositions
> Repaysager la place actuelle à
travers :
• la plantation d'arbres
• la mise en place d'un mur
végétalisé



Nom :
Vallée de l'Yon 2

Usages :
Sports, pique-nique,
événementiel (« la Vallée
fait son cirque »)

Propositions :
> Créer une circuit autour de la
vallée
> S'orienter sur une gestion
(entretien) plus respectueuse, à
travers un fauchage différencié
(uniquement plantes invasives)



Nom :
Carrière des Coux 3

Usages :
> Technique (bassin de
retention d'eau), sportif (plongée
sous-marine, vélo) et pédagogique



Nom :
**Vallée
de la Riallée**

Logotypes utilisés



ESPACE
SPORTIF



ESPACE
NATUREL



ESPACE
RÉCRÉATIF



JARDIN
COLLECTIF



ESPACE
PUBLIC



ACTION
PROPOSÉE



ESPACE
À POTENTIEL



Nom :
Parc du CHS ①

Propositions :

> Valoriser cet espace paysager remarquable, en communiquant sur sa traversabilité et en mettant en place une signalétique qualitative (parcours patrimonial)



Nom :
Terrain Chaptal ②

Propositions :

> Transformer cet équipement sportif en aire de jeux et jardin partagé



Nom :
Basse-Lardière ③

Propositions :

> Retrouver un franchissement piéton de l'Yon afin de faciliter les connexions avec le Bourg



Nom :
Connexion inter-quartier

Propositions :
> Améliorer les liaisons et continuités douces entre les quartiers par la création de nouveaux franchissements (vallées, voies ferrées) et le renforcement du réseau cyclable en milieu urbain
> Positionner en des points stratégiques des lieux de convivialité (ex : guinguette) qui permettent aux habitants des différents quartiers de se rencontrer



Nom :
Pédagogie

Propositions :
> Favoriser les initiatives de sensibilisation autour de la vallée de l'Yon (faune, flore)



Nom :
Ville comestible

Propositions :
> Mettre en place des vergers au sein des quartiers (principe de la cueillette en ville)