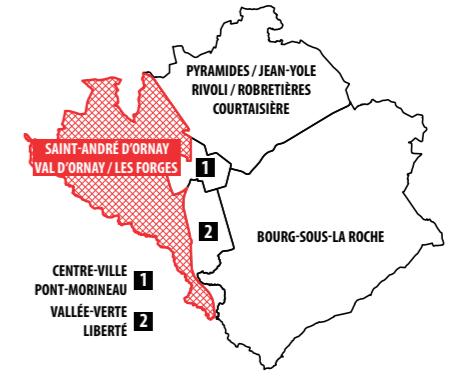
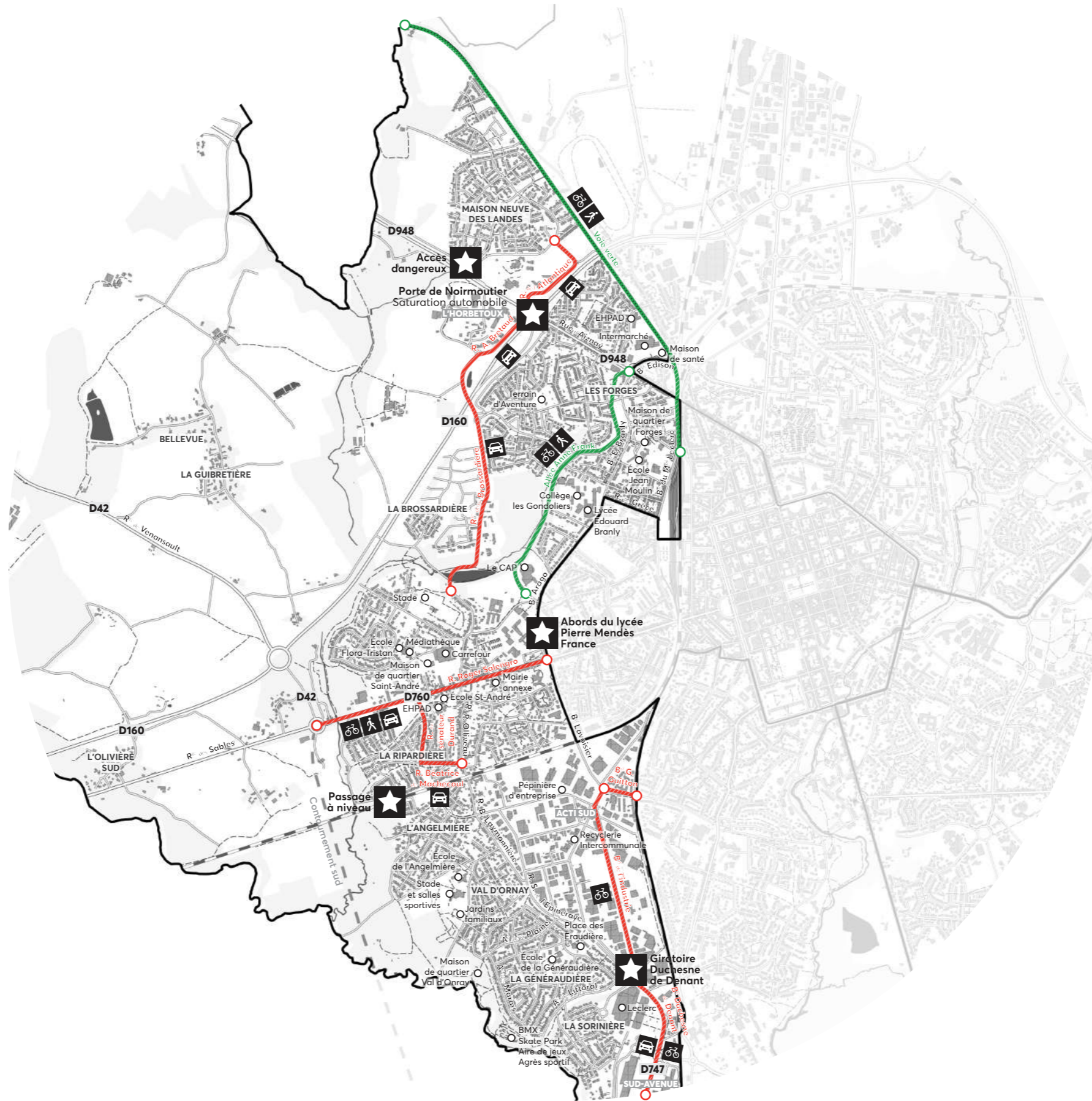




*Compte-rendu
de l'atelier 2 - fils conducteurs
Un quartier « accessible et apaisé »*

**QUARTIER
SAINT-ANDRÉ D'ORNAY
VAL D'ORNAY
LES FORGES**

Carte de localisation



LÉGENDE :

-  **LIEUX À SÉCURISER**
-  **CYCLE**
-  **VOITURE**
-  **SECTEUR À ENJEUX**
-  **VOIRIES À AMÉLIORER**
-  **VOIRIES APPRÉCIÉES**
-  **PIÉTON**
-  **TRANSPORT EN COMMUN**

1

Gérer les flux routiers

Problématiques fréquentes de saturation des entrées de ville (route des Sables et boulevard de l'Industrie), issues de l'urbanisation récente (deux nouveaux lotissements) du quartier et de flux routiers extérieurs (voitures, poids lourds) de plus en plus importants. La situation actuelle entraîne par conséquent un déport du trafic sur le réseau secondaire des lotissements (l'Angelmière, la Ripardière, etc.).

> Inciter les salariés des zones d'activités à utiliser d'autres modes de déplacement - covoiturage, transport en commun - par des campagnes de sensibilisation et un accompagnement des entreprises.

> Développer un réseau de parkings relais en entrées d'agglomération reliés au centre-ville et aux zones d'activités économiques par des navettes dédiées.

2

Les connexions intra-quartiers

- > Poursuivre les cheminements doux le long de la vallée de l'Ornay en réalisant la portion manquante entre l'Angelmière et le Val d'Amboise.
- > Sécuriser/réaménager le passage à niveau du chemin du Guyon afin de permettre une traversée sécurisée de la voie ferrée.
- > Améliorer l'accessibilité des nouveaux lotissements (maison neuve des landes, brossardière) par la création de nouvelles liaisons douces protégées et d'une mise en sécurité des voies d'accès.

3

La tranquillité publique

- > Lutter contre le stationnement parasite et/ou dangereux dans les lotissements.

4

Améliorer la lisibilité et la qualité du réseau cycle

- > Améliorer la visibilité (fléchage, revêtement différencié) et la maintenance des pistes existantes.
- > Pérenniser les nouvelles pistes aménagées pendant le COVID et s'assurer de la continuité du réseau (éviter les ruptures nettes et/ou changements de côté, source d'insécurité pour les usagers).
- > Privilégier des voies en site propre (cf. voie verte et allée Anne-Frank), considérées comme plus confortables et sécurisantes.
- > Mieux communiquer sur les plans du réseau cyclable, en les mettant à disposition dans les maisons de quartier, les mairies annexes, etc.

5

Poursuivre le développement du réseau de transport en commun

> Privilégier, lorsque cela est possible, une voie en site propre (cf. busway Nantes) pour assurer une meilleure fluidité du service.

> diversifier l'offre proposée en adaptant au moment de la journée le gabarit des bus (minibus en heures creuses / bus à accordéon en heures de pointe), en élargissant l'amplitude horaire des lignes (en soirée et les week-ends) et en mettant en place un service à la demande (secteur rural et/ou week-end).

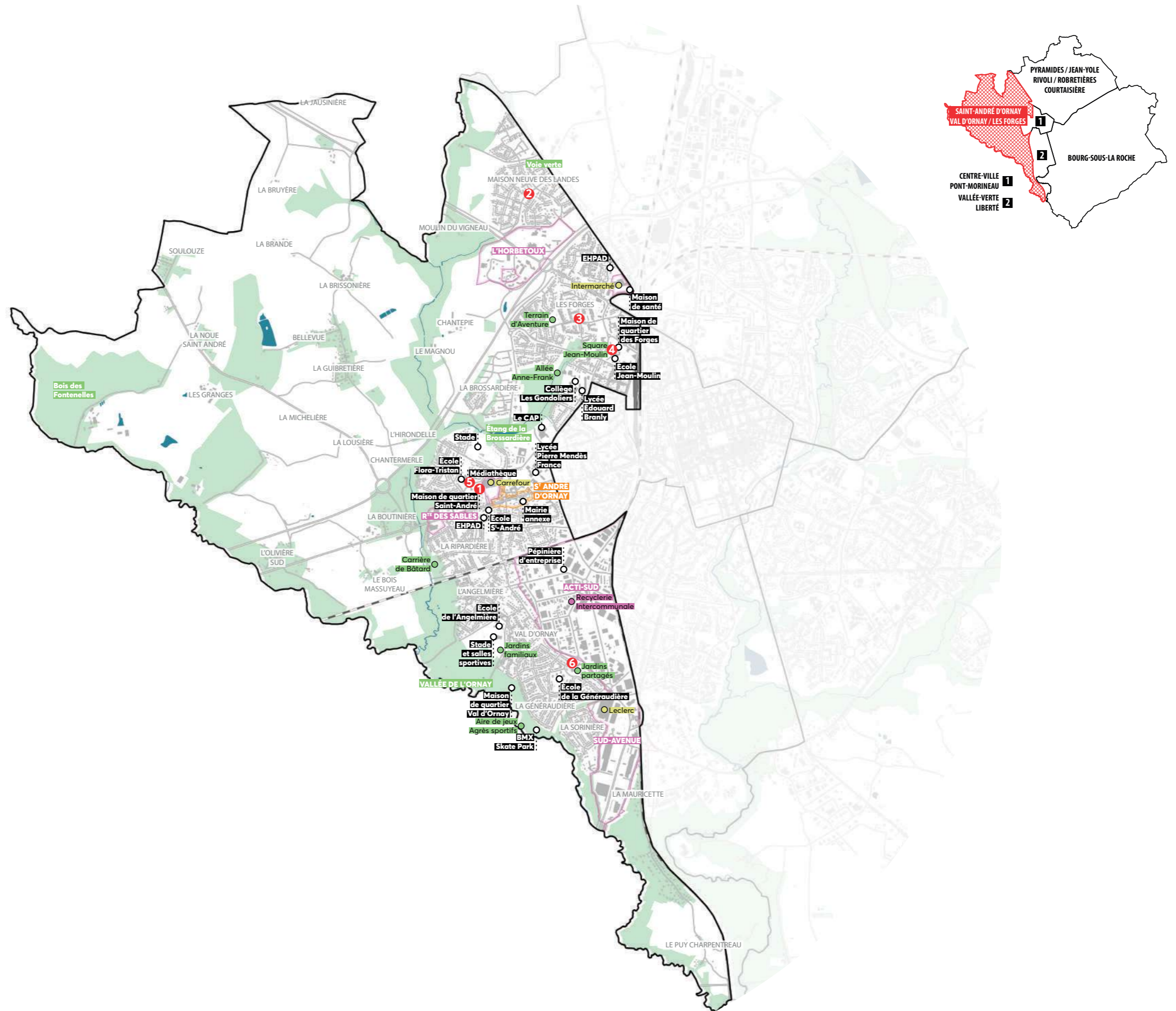
> S'orienter sur un réseau de transport en commun inter-quartier : principe du "boulevard de bus" reliant les principaux équipements scolaires (Lycée Pierre-Mendès-France et Rosa-Parks) et les zones d'activités économiques (Sud-Avenue, Acti-Sud, Acti-Nord, etc.).



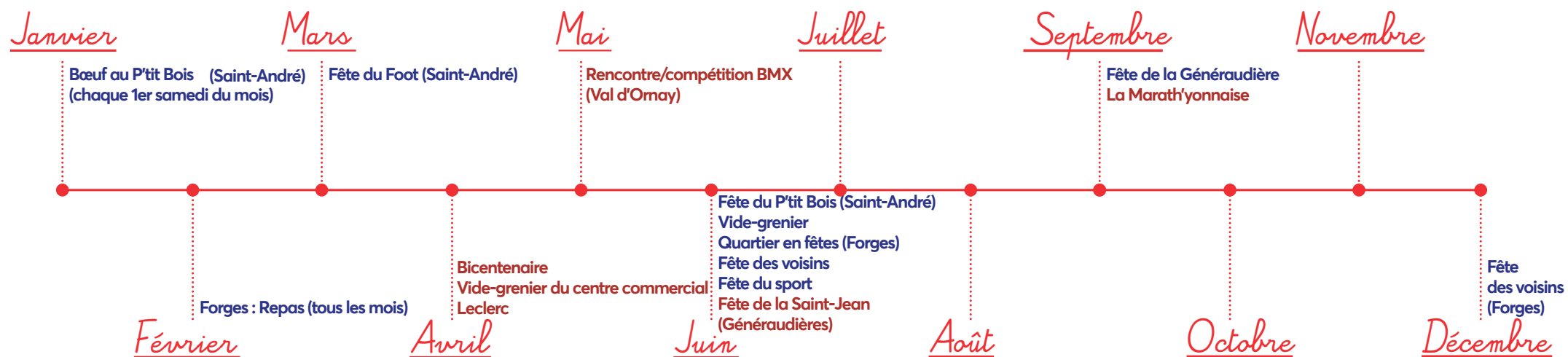
*Compte-rendu
de l'atelier 2 - fils conducteurs
Un quartier « animé et convivial »*

**QUARTIER
SAINT-ANDRÉ D'ORNAY
VAL D'ORNAY
LES FORGES**

Carte de localisation



Frise des animations





Nom :
Bœuf au P'tit Bois ①

Usages :
> Une scène musicale organisée une fois par mois à la maison de quartier de Saint-André, très appréciée par les habitants

Propositions :
> Renforcer la dimension culturelle des maisons de quartiers :

- en développant des événements similaires à celui du Bœuf
- en prévoyant un nombre plus important de salles mises à disposition des associations, ce qui faciliterait l'organisation d'animations culturelles de proximité



Nom : ②
Maison neuve des Landes

Constats :
> Un quartier résidentiel récent en cours d'évolution, situé à proximité des infrastructures sportives et de loisirs des Terres-Noires
> Un secteur en manque de commerces et d'espaces de rencontre

Propositions :
> Organiser une concertation avec les habitants afin d'évaluer les besoins en terme d'offres et de lieux de vie collectifs



Nom :
Les Forges ③

Constats :
> Un secteur disposant d'une offre de services (commerces, équipements publics) et d'un réseau d'espaces publics très satisfaisants

Logotypes utilisés



LIEU
DE VIE



ACTION
PROPOSÉE



ESPACE
À POTENTIEL



Nom :
Pitch One ④

Constats :
> Terrain multisport récent et fréquenté, très apprécié par les jeunes



Nom : ⑤
Médiathèque (St-André)

Constats :
> Un équipement public structurant du quartier dont la fermeture est incompressible



Nom : ⑥
Place des Eraudières

Constats :
> Une place minérale peu attrayante, inanimée

Propositions :

- > Réhabiliter la place actuelle à travers un projet d'embellissement et de verdissement de celle-ci.
- > Redonner à la place son rôle fédérateur à travers l'installation d'une aire de jeux pour enfant et l'ouverture d'un lieu de convivialité (café associatif)
- > Révitaliser l'offre commerciale actuelle par l'arrivée de commerces de bouche et l'installation d'un marché alimentaire, vendant des produits issus des espaces potagers du quartier, des jardins familiaux, etc.



Nom :
Café (Saint-André)

Propositions :

> Création d'un lieu de convivialité pour Saint-André, sous la forme d'un café ou bar associatif, dont l'amplitude horaire (en soirée, toute la journée, etc.), l'emplacement (à la fois accessible et visible [exemple donné : local vide donnant sur le parking de Carrefour, local situé rue Salengro, etc.]) et les animations proposées (café théâtre, scène musicale, etc.) sont à déterminer



Nom : (Forges)
Espace de rencontre

Propositions :

> Aménagement d'un lieu de convivialité intergénérationnel quartier des Cheminots, sous la forme, par exemple, d'un jardin partagé ou d'un " *repair café* "



Nom :
Intergénérationnel

Propositions :

> Organiser durant l'année différents temps de rencontre intergénérationnelle autre que les fêtes des voisins



Nom :
Le CAP

Propositions :

> S'appuyer sur cet équipement fédérateur pour organiser des manifestations / événements inter-quartiers durant l'année



Nom : (Saint-André)
Projet culture

Propositions :

> Ouverture d'un espace dédié au théâtre, sous la forme, par exemple, d'un café-théâtre, facilement accessible aux associations et aux jeunes (manque de disponibilité des salles des maisons de quartier)



Nom :
Communication

Propositions :

> Privilégier une

communication par quartier des
différents temps forts

> Diversifier les canaux d'information
à travers une mise en publicité des
événements au sein de l'espace
public :

- meilleure exploitation des
panneaux d'information des
maisons de quartier,
- davantage de banderoles sur les
giratoires

> Améliorer la visibilité des
associations existantes, à travers la
création d'un guide disponible
numériquement et physiquement
(commerces, mairies annexes,
maisons de quartier, etc.)

> Rendre plus accessible et lisible :

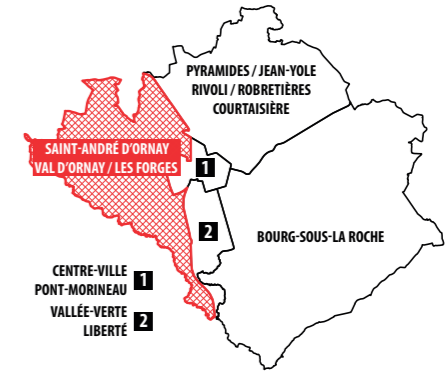
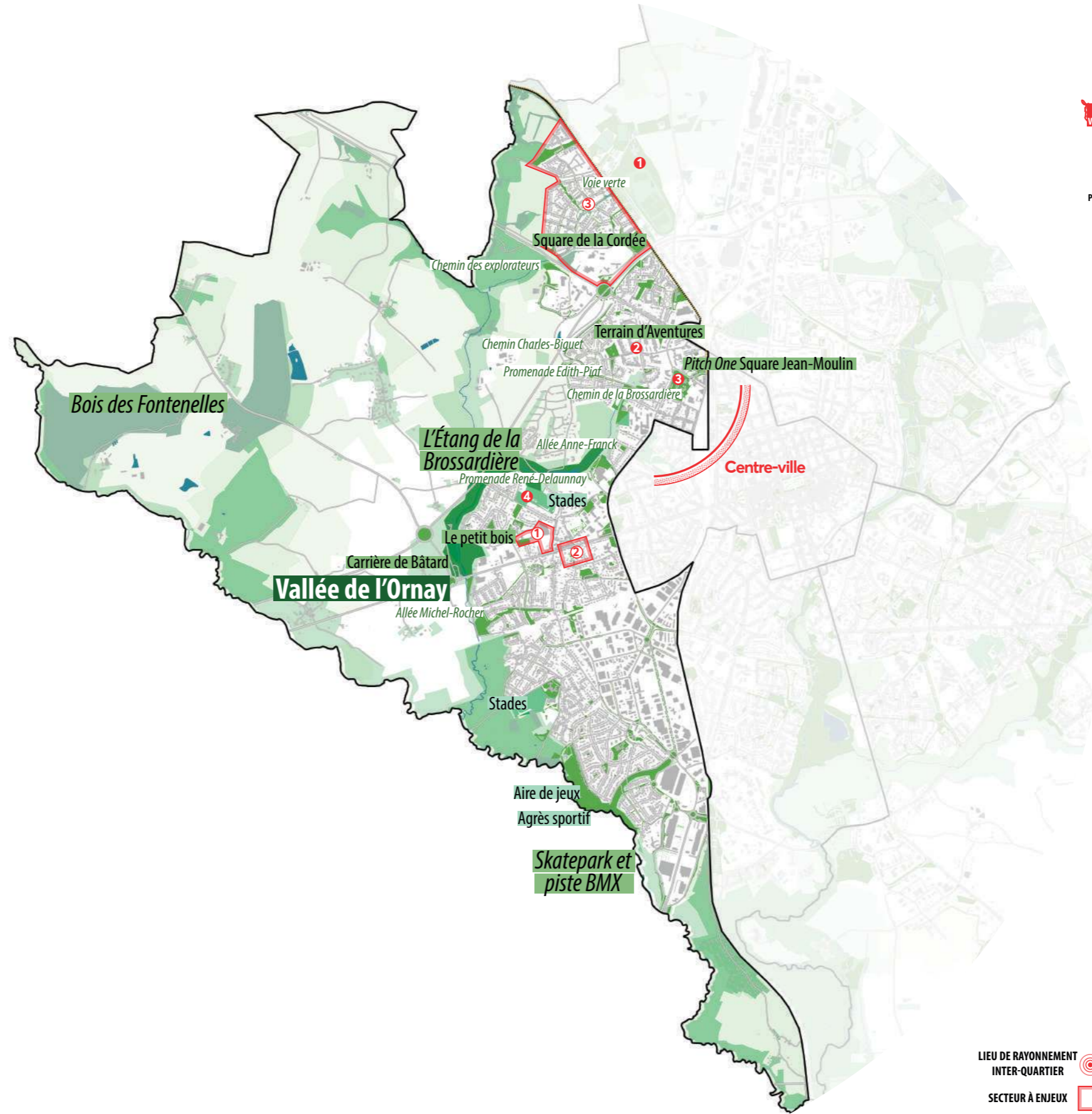
- les démarches administratives
nécessaires à l'organisation
d'animations
- les offres de la ville en terme de
soutien aux animations nées
d'initiatives associatives ou
habitantes (matériel, salles, budget,
etc.)



*Compte-rendu
de l'atelier 2 - fils conducteurs
Un quartier « nature »*

**QUARTIER
SAINT-ANDRÉ D'ORNAY
VAL D'ORNAY
LES FORGES**

Carte de localisation



Espaces verts

| | | |
|--|--|---|
| LIEU DE RAYONNEMENT INTER-QUARTIER | | Bois |
| SECTEUR À ENJEUX | | Espaces verts publics aménagés |
| SECTEUR EN INTERFACE AVEC D'AUTRES QUARTIERS | | Stades et complexes sportifs |
| | | Champs et prairies |
| | | Espaces verts récréatifs de rayonnement |
| | | Espaces naturels |

Vos espaces « natures »



Nom :

Terres-Noires

1



Nom :

Place des
Pâquerettes

2



Nom :

Stade de
Saint-André

4



Nom :

Sentiers ruraux




Nom :

Square Jean-Moulin

3

Commentaires :

> Un espace public apprécié, à destination des familles et des enfants



Nom :

Vallée de l'Ormay

Constats :

> Un des atouts majeurs du quartier, néanmoins confrontée aux problématiques suivantes :

- L'absence de continuité du cheminement doux entre le Val d'Amboise et le Val d'Ormay + problématique traversée de la ligne ferroviaire
- Des incivilités (dégradations fréquentes du mobilier)
- Défaut de propreté (améliorer l'entretien des chemins, mettre à disposition plus de poubelles)

Propositions

> Mise en place d'une brigade verte dédiée à la gestion des vallées

Logotypes utilisés



ESPACE
SPORTIF



ESPACE
NATUREL



ESPACE
RÉCRÉATIF



JARDIN
COLLECTIF



ESPACE
PUBLIC



ACTION
PROPOSÉE



ESPACE
À POTENTIEL



Nom :

Le petit bois ①

Constats :

> Un espace boisé

attenant à la maison de quartier, considéré comme sous-valorisé, car difficile d'accès (enclavé par rapport au reste du quartier) et peu attrayant (qualifié de "trop sombre et trop dense")



Nom : ②

Bourg de Saint-André

Propositions :



Nom : ③

Maison Neuve des Landes

Propositions :



Nom :
Urbanisation

Propositions :
> Limiter l'artificialisation

des sols en privilégiant :

- Une densification du quartier
- Des lotissements plus vertueux :
 - limiter la taille des parcelles
 - inciter à une plus grande végétalisation
 - prévoir des lieux de convivialité (cf. jardins familiaux)



Nom :
Jardins familiaux

Propositions :
> Créer des jardins familiaux dans les secteurs soit sous-dotés en lieux de vie (Maison Neuve des Landes), soit stratégiques (Les Forges, à proximité du square Jean-Moulin)



Nom :
Ville comestible

Propositions :
> Mettre en place des vergers au sein des quartiers (cf. Maison Neuve des Landes)



Nom :
Engagement citoyen

Propositions :
> Faciliter et inciter les initiatives citoyennes (projets associatifs, collectifs d'habitants, etc.)